



GeoNews

SOFTWARE-MAGAZIN FÜR VERMESSUNG UND GEOINFORMATION DER FIRMA rmDATA

Mediadaten 2018

IN DIESER AUSGABE: SCHWERPUNKT INTERGEO



SOFTWARE-MAGAZIN FÜR VERMESSUNG UND GEOINFORMATION Nr. 4/2017, ANNO 17

Vermessung. Einfach. Moderner.

Moderne Software für Goodäten bedeutet mehr als ein ansprechendes Design der Benutzeroberfläche. Es sind Attribute wie intuitiv bedienbar, stabil, durchgängig und qualitativ hochwertig, die zählen.



Qualitäten haben aber besondere DNA, den Rang an Präzision und Qualität haben sie unverwundlich. Daher sollten sie auf intelligente Software setzen. Wir Vermessung sind auch. Wir haben eine eigene DNA, Software. Wir haben einen Hang zur Präzision, liegen dann, also despite zu korrekten und korrekten von der Qualität unserer Arbeit. Gabe es Ihnen auch auf Gewinn aus. Genauigkeit und Qualität die sind für Sie, die mit und nicht auch diese Welt und der Ausbildung oder die Software immer wieder eingetragene werden. Sie sind ein... in Lacke die Bewältigen in Fließ und... wie möglich aufzuheben, um zu... in Büro so einfach wie möglich weitere... vorarbeiten. Aber oft kann man sich vor... dem Rechner nicht mehr mehr in die... situation vor Ort anreisen, weil eine ge... Zeitersparnis zwischen Aufnahme und W... vorverarbeitung der Daten liegt. Zahlen... Vermessung auf Seite 2 >

rmDATA Österreich GmbH, Tel. +43 7400 2000, www.rmdata.at

IN DIESER AUSGABE: UMFASSENDES ANLAGEN-MANAGEMENT



SOFTWARE-MAGAZIN FÜR VERMESSUNG UND GEOINFORMATION Nr. 2/2017, ANNO

Geografische Informationssysteme

Wie viel Geografie braucht ein Informationssystem für Leitungsbetreiber, Liegenschaftsverwalter, Städte und Gemeinden?



Geografische Informationssysteme sind wichtig, aber nicht genug. Räumliche Daten sind dem Ver... Messung, wenn immer die zentrale... Entwurf im Zusammenhang von GIS... SA - Komplexität und Erfolgskriter... gleichbedeutend mit einer 30-jährigen... werden wie ein heraus weil Raum... die zentrale Bezug der Information ab... und bringen mit rmDATA, bestm... Manager ein neues Produkt auf den... Markt, da der Raum bzw. die Geografie... ist letztlich eine von vielen Informa... aus betrachtet. Wie kann es dazu... sein? Es war vornehmlich eine lang... über die Zeit große Erkenntnis. Ein... Rückblick auf die vielen unterneh... schen Lösungen in neuen Zielgruppen... - Leitungsbetreiber, Liegenschaftsver... aus, Städte und Gemeinden - best... eine Erkenntnis. Ein kurzer Gefühlsmoment Eine Erfolgsmomente, ohne irgend... in Österreich sagt nicht an. Erst die... ständischen Informationen bzw. Schichten... Vermessung auf Seite 2 >

rmDATA Österreich GmbH, Tel. +43 7400 2000, www.rmdata-geospatial.com

GeoNews – Software-Magazine für Vermessung und Geoinformation

Die Zeitschrift **GeoNews** erscheint seit 1991 regelmäßig 4 mal pro Jahr und ist das einzige Medium seiner Art in Österreich zum Thema Vermessung und Geoinformation. Drei Ausgaben fokussieren den Bereich Vermessung (rotes Layout) und eine Ausgabe ist dem Schwerpunkt Geoinformation (grün) gewidmet.

Neben Software-Neuheiten von rmDATA bietet das 16-seitige Magazin eine gelungene Mischung aktueller Trends aus den genannten Bereichen mit Experten- oder Wissenschaftsartikeln zu interessanten Projekten und Forschungsschwerpunkten. In Anwenderberichten kommen Software-Anwender zu Wort und Interviewpartner nehmen zu aktuellen Themen Stellung.

Firmen, die an einer zielgruppenorientierten Werbung ohne Streuverlust interessiert sind, nutzen die **GeoNews** als ideales Trägermedium für ihre Werbebotschaft. Pro Ausgabe werden maximal 5 Anzeigen vergeben.

Zielgruppe

Ingenieurbüros und Technische Büros für Vermessungswesen, Kulturtechnik und Wasserwirtschaft, Forst- u. Holzwirtschaft, Bergbau und Markscheidewesen, Bauwesen, Planungsbüros, Architekten. Öffentliche Dienststellen wie Landesregierungen, Magistrate, Kommunen, Städte, Stadtwerke.





Leitungsbetreiber, Gas-Versorgungsbetriebe, Wasser-Versorgungsbetriebe, Abwasser-Entsorgungsbetriebe, Liegenschaftsverwaltungen, Industriebetriebe, Bergbaubetriebe, Energieversorgungsunternehmen.

Universitäten, Fachhochschulen, Höhere Technische Schulen im In- und Ausland.

Erscheinungsweise	4 mal pro Jahr
Herausgeber, Erscheinungsort	rmDATA GmbH, Pinkafeld
Auflage	4.000, persönlich adressiert per Postversand an Adressaten in Österreich (3.200), der Schweiz (600) und Italien, Südtirol (200) bzw. bei Ausgabe 3* an Adressaten in Deutschland und in Luxemburg (25)
Zeitschriftenformat	DIN A4 (297 x 210 mm)
Druckverfahren	Offsetdruck
Umfang	16 Seiten

Nr.	Schwerpunktthema	erscheint in	Erscheinungstermin	Anzeigenschluss	Druckmaterial bis
1	Vermessung	AT, CH	Mitte April 2018	16.03.2018	02.04.2018
2	Geoinformation	AT	Anfang Juni 2018	04.05.2018	12.05.2018
3	Vermessung/INTERGEO	DE, LUX	Anfang Sept.2018	06.07.2018	17.08.2018
4	Vermessung	AT, CH	Mitte Nov. 2018	14.09.2018	01.11.2018

Anzeigenformate und Preise

				
Format*	1/1, 4c	1/2, 4c, quer	1/3, 4c, quer	1/3, 4c, hoch
Maße (B x H) in mm**	210 x 297	172 x 122	172 x 78	54 x 244
Preis	€ 1.900,-	€ 1.200,- .	€ 900,-	€ 900,-

* Zuschlag für die Umschlagsseite U4: 50 %; ** Breite und Höhe im Anschnitt zzgl. 3 mm je Anschnittkante

Beilagen

€ 250,- per Tausend inkl. Postgebühren bis 20 g, Größe maximal 210 mm x 297 mm

Rabatte bei Mehrfachinserierung

3 Inserate pro Jahr: 10 %, 2 Inserate pro Jahr: 5 %

Druckdatenanforderung

PDF Adobe, EPS, (druckoptimiert, Bilder und Schriften eingebunden)

Kontakt

DI Susanne Friedl-Steiner, friedl-steiner@rmdatagroup.com, Tel.: 03357/43333-14



rmDATA Vermessung

Intelligente Software – konsequent einfach

Technologiezentrum Pinkafeld, Industriestraße 6, 7423 Pinkafeld

Tel: +43 (0)3357 43333, Fax: -76

office@rmdata.at, www.rmdata.at



member of **rmDATA**Group